

KOORDINAČNÍ SITUAČNÍ VÝKRES, M 1:250



LEGENDA ZNAČEK A PLOCH

- ZÁKLAD 1x1 m Z BET C25/30 SE ZKOSENÝMI ROHY PRO DOBÍJECÍ STANICI

ELEKTROMĚROVÝ ROZVADĚČ VČ. VYSTROJENÍ A ELEKTROMĚRU

MÍSTO PŘIPOJENÍ - NOVÁ KABELOVÁ SKŘÍŇ SR322 (NENÍ SOUČÁSTÍ TOHOTO PROJEKTU)

OKOLNÍ BUDOVY Z KATASTRU NEMOVITOSTÍ

HRANICE PARCEL Z KATASTRU NEMOVITOSTÍ

OHRANIČENÍ PLOCHY DOTČENÉ VÝSTABOU

OHRANIČENÍ STAVEBNÍ PARCELY
- STÁVAJÍCÍ ZPEVNĚNÁ PLOCHA POJÍZDNÁ - BETONOVÁ ZÁMKOVÁ DLAŽBA

STÁVAJÍCÍ ZPEVNĚNÁ PLOCHA POCHOZÍ - BETONOVÁ ZÁMKOVÁ DLAŽBA

STÁVAJÍCÍ ZATRAVNĚNÉ PLOCHY

LAMPA VEŘEJNÉHO OSVĚTLENÍ

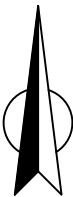
STÁVAJÍCÍ ZELENĚ

LEGENDA STÁVAJÍCÍCH IS



- CETIN - PODZEMNÍ VEDENÍ - METALICKÝ KABEL
- ČEZ DISTRIBUCE - PODZEMNÍ VEDENÍ NN DO 1 kV
- SČVK - PODZEMNÍ VEDENÍ - VODOVOD
- SČVK - PODZEMNÍ VEDENÍ - KANALIZACE

LEGENDA NOVÝCH IS

- PROPOJENÍ PŘÍPOJKOVÉ SKŘÍŇĚ S ELE. ROZVADĚČEM
- PROPOJENÍ ELE. ROZVADĚČE S DOBÍJECÍ STANICÍ



0,000 = ~385,00 B.P.V.

DOKUMENTACE PRO ÚZEMNÍ SOUHLAS		Ing. M. Vrtal	Ing. T. Novotný	J. Ocásek	03/2022	00
POPIS / DESCRIPTION:		ZPRACOVAL/PREPARED BY:	KONTROLOVAL/CHECKED BY:	SCHVÁLIL/APPROVED BY:	DATUM/DATE:	REV.
<div><div><div><div>KOVOPROJEKTA</div><div>ENGINEERS & CONTRACTORS</div></div></div><div></div></div>						
INVESTOR / OWNER: E.ON ČESKÁ REPUBLIKA, s.r.o.		JEDNOTKA / UNIT: D.1.3 SILNOPROUD			POŘ.Č. / SER. No: 02	
					A4: 2	
OBCHODNÍ PŘÍPAD-STAVBA / JOB: VÝSTAVBA DOBÍJECÍ STANICE E.ON PENNY CHOMUTOV		NÁZEV VÝKRESU / DOCUMENT NAME: SITUAČNÍ VÝKRES			VÝTISK Č. / COPY No:	
PROJEKTOVÁ DOKUMENTACE / DOCUMENTATION STAGE: PRO ÚZEMNÍ SOUHLAS		MĚŘÍTKO / SCALE: 1:250	KÓDOVÉ ZNAČENÍ VÝKRESU / DOCUMENT No: 9707 6718 405 3 07 2 01			REV. 00
TENTO DOKUMENT MÁ POVAHU OBCHODNÍHO TAJEMSTVÍ / THIS DOCUMENT IS TREATED AS TRADE SECRET						